



Direction des Déplacements

Service Exploitation et Gestion du Domaine Public

Contact Service Exploitation et Gestion du Domaine Public

Tél : 04 75 75 92 92

Courriel : segdp@ladrome.fr

ARRÊTÉ N° SEGDP-2026-55-AT

Le Président du Conseil départemental,

Vu la loi n° 82.213 du 2 mars 1982, relative aux droits et libertés des communes des départements et des régions, modifiée et complétée par la loi n° 82-623 du 22 juillet 1982 et la loi n° 83-8 du 7 janvier 1983 et la loi n° 2004-809 du 13 août 2004 sur les libertés et responsabilités locales,

Vu le décret n° 86.475 du 14 mars 1986 relatif à l'exercice du pouvoir de police en matière de circulation routière,

Vu le Code de la Route,

Vu le Code de la voirie routière,

Vu le Code des Collectivités Territoriales (Article 131.3 notamment),

Vu l'instruction interministérielle sur la signalisation routière (livre 1 - 8e partie : signalisation temporaire) approuvée par l'arrêté interministériel du 6 novembre 1992 et modifiée par les textes subséquents,

Vu la demande du 23/04/2026 présentée par l'association TDFSPORT , représentée par Constance DUSSER (Mail : agendron@aso.fr),

Vu l'avis favorable des Responsables des C.T.D. de ROMANS et SAINT-VALLIER,

Considérant qu'il importe d'assurer la sécurité des usagers et des riverains de la voie publique et de réduire autant que possible les entraves à la circulation,

Considérant que pour l'organisation du "**78ème Edition du Tour Auvergne-Rhône-Alpes**", il y a lieu de réglementer la circulation, afin d'assurer la sécurité des usagers de la route, celle des visiteurs et des participants,

ARRÊTE

ARTICLE 1

Conformément à l'avis de la Commission Départementale de la Sécurité Routière du 21/05/2026, la circulation sera règlementée comme indiqué ci-après sur toutes les routes départementales empruntées par la « **78ème Edition du Tour Auvergne-Rhône-Alpes** ».

L'épreuve de la «**78ème Edition du Tour Auvergne-Rhône-Alpes**» se déroulera **le lundi 08 juin 2026** dans le département de la Drôme selon l'itinéraire joint de **12h46 à 13h45**.

Un **usage exclusif temporaire de la chaussée** sera accordé au moment de la course, sous réserve :

- de la délivrance du récépissé de déclaration préfectorale,
- de la présence de signaleurs à chaque intersection,
- du signalement par un dispositif approprié et adapté au déroulement de l'épreuve du passage de la manifestation sportive aux autres usagers de la chaussée,

Les **Routes Départementales concernées** sont :

- RD **67** du PR 42+485 au PR 31+285
- RD **67** du PR 30+713 au PR 27+846

- RD **538** du PR 22+96 au PR 21+864

- RD **67** du PR 27+846 au PR 26+170
- RD **67** du PR 25+202 au PR 22+11
- RD **67** du PR 19+681 au PR 15+712

- RD **260** du PR 1+726 au PR 0+0

- RD **115** du PR 4+407 au PR 2+72
- RD **115** du PR 0+738 au PR 0+0

- RD **532** du PR 0+839 au PR 0+0

- RD **532B** du PR 3+599 au PR 3+677

La route sera fermée 30 minutes avant le passage de la course et rouverte 5 minutes après.

Une interdiction de stationner sera appliquée sur tout l'itinéraire de 12h00 à 14h00.

ARTICLE 2

Au cours de cette période, la circulation pourra être interrompue au passage de la manifestation sur l'ensemble des routes départementales concernées par l'épreuve, hors agglomération.

Le régime d'**usage exclusif temporaire** de la chaussée autorise les signaleurs à interdire momentanément la circulation aux usagers de la route lors du passage de la course.

Sur l'itinéraire emprunté par l'épreuve sportive, les usagers seront tenus de céder le passage à la course et de respecter les instructions des signaleurs pour permettre son bon déroulement et assurer la sécurité du public, des participants et des autres usagers de la route.

Les usagers de la route ne peuvent reprendre leur marche qu'après accord des signaleurs, ou après le passage du véhicule informant la fin de la manifestation.

ARTICLE 3

Les opérations d'occultation, de surveillance et de maintien de la signalisation nécessaires pour mettre en œuvre l'usage exclusif temporaire de la chaussée, seront effectuées par les organisateurs et sous leur entière responsabilité. L'organisateur est responsable des équipements et des signaleurs.

Des panneaux d'information seront installés de part et d'autre de l'itinéraire 5 jours avant la manifestation par l'organisateur de la manifestation.

La signalisation sera mise en place au plus tard le dernier jour ouvrable la précédant et sera occultée jusqu'au moment de son utilisation.

Toutes inscriptions ou marques à la peinture sur la chaussée sont formellement interdites.

Dès la fin de l'évènement, la route et ses dépendances devront être débarrassées de tous les objets encombrants, qu'ils présentent ou ne présentent pas un danger envers les usagers de la route. Seulement après cette opération, l'enlèvement de la signalisation concernant la déviation sera effectué et la route sera de nouveau ouverte à la circulation.

L'organisateur s'engage à prendre à sa charge les frais de nettoyage ou de dégradation de la chaussée si celle-ci était endommagée après le passage de la manifestation.

ARTICLE 4

La responsabilité du pétitionnaire sera substituée à celle de l'Administration, si celle-ci venait à être recherchée pour tous accidents qui seraient la conséquence de l'inobservation de la présente réglementation.

ARTICLE 5

La demande de toute personne ayant la nécessité d'emprunter la portion de la route neutralisée pour une raison impérieuse ou grave, celle des forces de secours ou de l'ordre, et des services d'entretien et d'exploitation des routes départementales sera prise en compte immédiatement.

ARTICLE 6

Le présent arrêté ne sera valable que sous réserve de la délivrance de l'autorisation Préfectorale relative à cet évènement.

ARTICLE 7

M. le Directeur des Déplacements de la Drôme,
M. le Commandant du Groupement de Gendarmerie de la Drôme,
sont chargés, chacun en ce qui le concerne, de l'exécution du présent arrêté dont une copie leur sera adressée.

ARTICLE 8

Copie sera adressée à :

Département de la Drôme - Direction des Déplacements - Service Exploitation et Gestion du Domaine Public Routier,
Mme Emmanuelle ANTHOINE, Conseillère départementale du canton de DROME DES COLLINES,
M. Michel BRUNET, Conseiller départemental du canton de TAIN-L'HERMITAGE,
Mme Linda HAJJARI, Conseillère départementale du canton de ROMANS,
M. Fabrice LARUE, Conseiller départemental du canton de ROMANS,
Mme Agnès JAUBERT, Conseillère départementale du canton de TAIN-L'HERMITAGE,
M. David BOUVIER, Conseiller départemental du canton de DROME DES COLLINES,
Centre Technique Départemental de Romans,
Antenne Régionale des Transports Inter-Urbains et Scolaires de la Drôme,
Préfecture de la Drôme,
Mme Sandrine MARIN-LOEUILLET,
Centre Technique Départemental de Saint Vallier,
Mme Constance DUSSEY, TDFSPORT,
M. le Commandant du Groupement de Gendarmerie de la Drôme,
M. le Maire de VALHERBASSE,
Mme le Maire de CHARMES-SUR-L'HERBASSE,
M. le Maire de CHAVANNES,
M. le Maire de CLÉRIEUX,
Mme le Maire de CRÉPOL,
M. le Maire de MARSAZ,
M. le Maire de MERCUROL-VEAUNES,
M. le Maire de SAINT-DONAT-SUR-L'HERBASSE,
Mme le Maire de SAINT-LAURENT-D'ONAY,
M. le Maire de TAIN-L'HERMITAGE,
Département de la Drôme - Registre des actes administratifs,

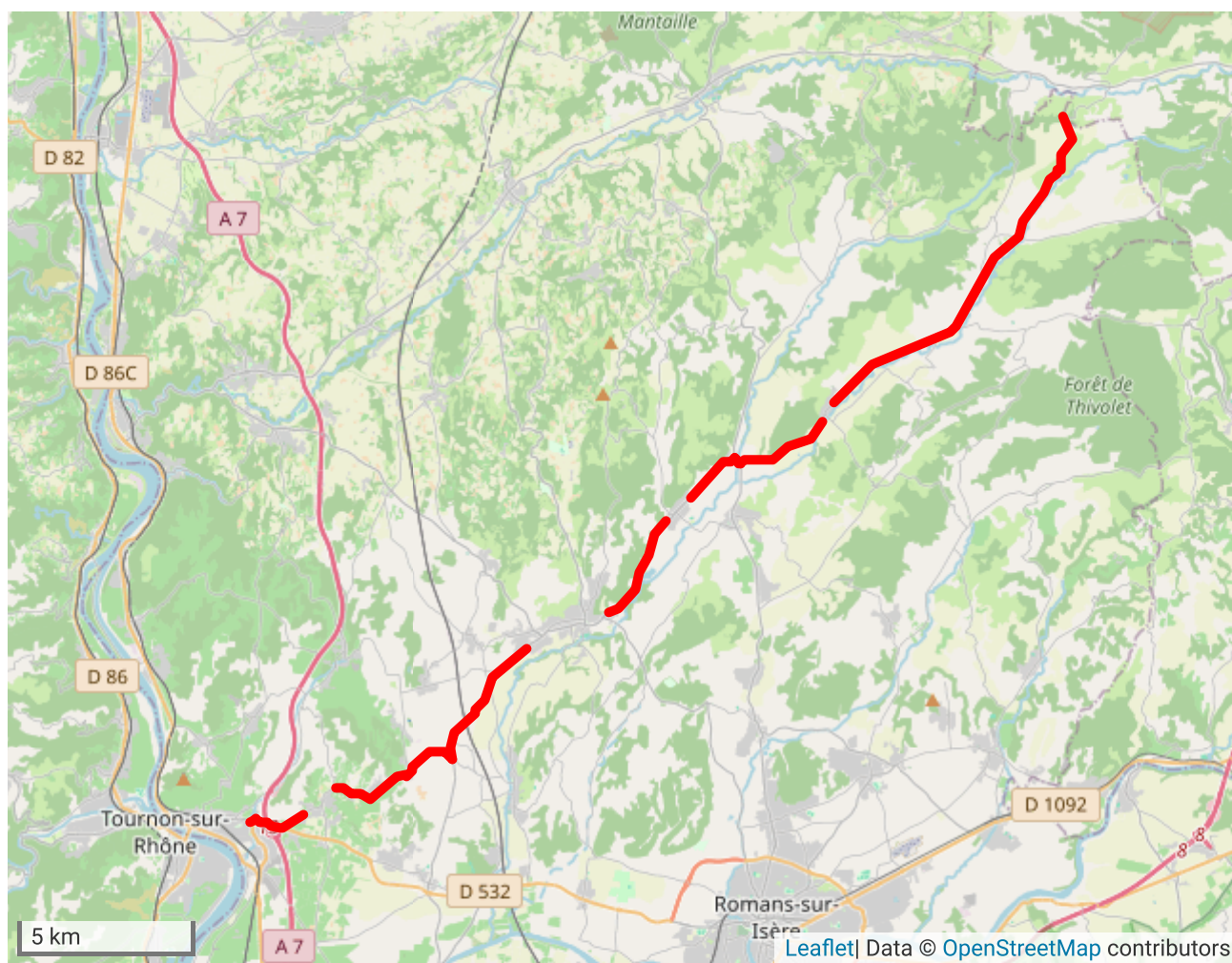
Fait à Valence,

Le Président du Conseil départemental et par délégation,

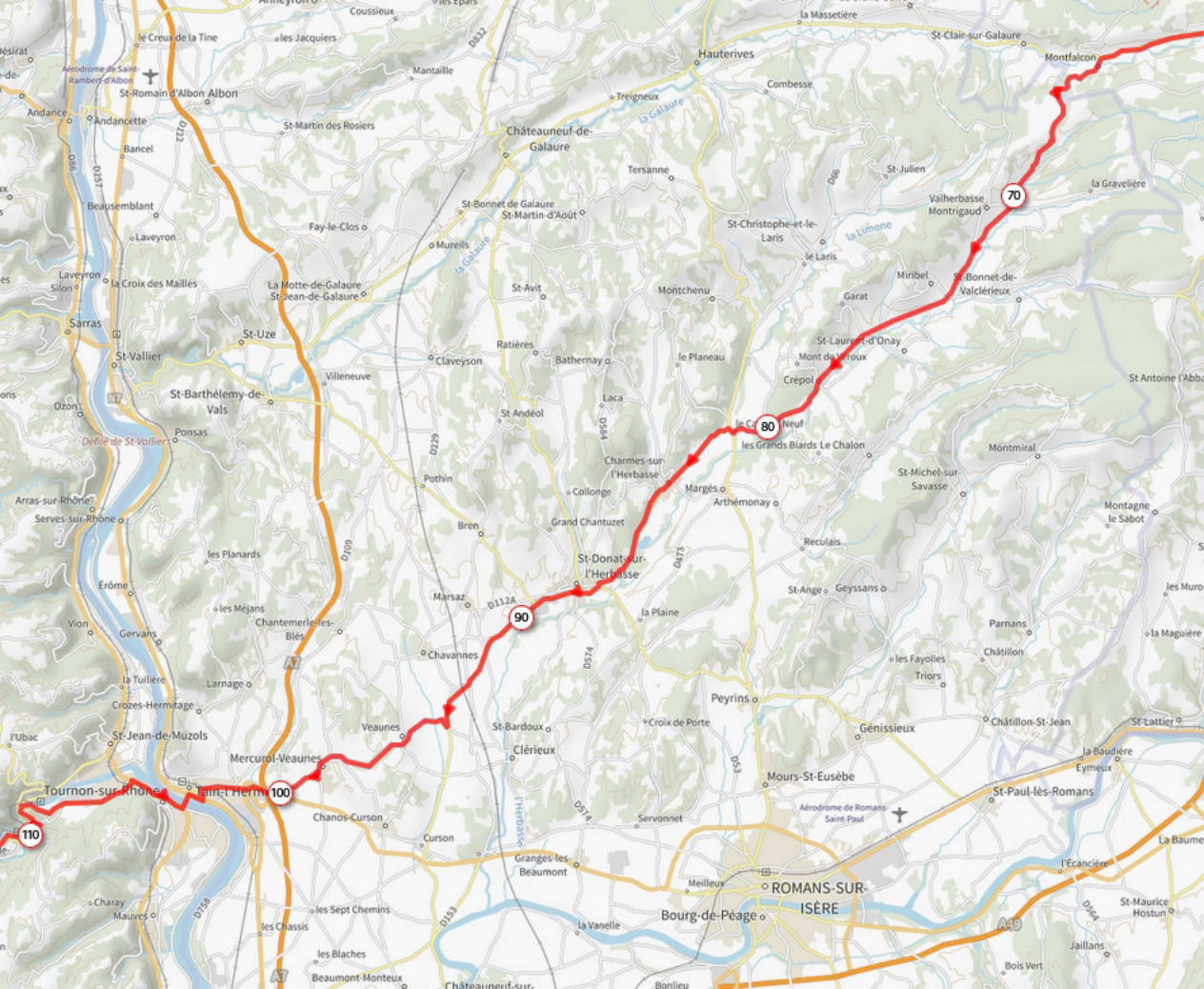
Liste des pièces jointes :

- Localisation
- Carte.pdf
- Itinéraire horaire.pdf

ANNEXE - LOCALISATION



DÉTAILS DE L'ITINÉRAIRE



ITINÉRAIRE HORAIRE

2ème étape : SAINT-MARTIN-LE-VINOUX > LE PUY-EN-VELAY


Lundi 8 juin 2026

Distance : 234,5 km

KILOMETRES		HORAIRES						
à parcourir	parcourus	ITINERAIRE			44 km/h	42 km/h	40 km/h	
FRANCE								
ISÈRE (38)								
		D1075	SAINT-MARTIN-LE-VINOUX	<i>Départ fictif</i>		11:05	11:05	11:05
			SAINT-ÉGRÈVE (D1075-D105 F)					
			Passage à niveau : Tramway			11:20	11:19	11:19
		D105 F	Carrefour D105 F-D1532					
		D1532	NOYAREY					
234.3	0		SAINT-MARTIN-LE-VINOUX	<i>Départ réel</i> ▶		11:30	11:30	11:30
225	9.3		SAINT-QUENTIN-SUR-ISÈRE (D1532-D45)			11:43	11:43	11:44
221.1	13.2	D45	TULLINS-FURES (D45-D1092-D153)			11:48	11:49	11:50
217.1	17.2	D153	MORETTE (D153-VC-D154 A)			11:53	11:54	11:56
211.5	22.8	D154 A	Col de Chatain	2		12:01	12:03	12:04
208.7	25.6		LA FORTERESSE (D154 A-D154)			12:05	12:06	12:08
206.9	27.4	D154	La Bâtie (D154-D132)			12:07	12:09	12:11
204	30.3	D132	SAINT-MICHEL-DE-SAINT-GEOIRS			12:11	12:13	12:15
201.9	32.4		Carrefour D132-D518			12:14	12:16	12:19
199	35.3	D518	Col de la Croix de Toutes Aures	3		12:18	12:20	12:23
198.9	35.4		Carrefour D518-D156			12:18	12:20	12:23
189.5	44.8	D156	ROYBON (D156-VC-D20)			12:31	12:34	12:37
182.8	51.5	D20	MONTFALCON (D20-D20 C)			12:40	12:44	12:47
180.8	53.5	D20 C	Carrefour D20 C-D67			12:43	12:46	12:50
DRÔME (26)								
169.4	64.9	D67	CRÉPOL			12:58	13:03	13:07
167.1	67.2		Les Faures			13:02	13:06	13:11
163.9	70.4		CHARMES-SUR-L'HERBASSE			13:06	13:10	13:15
160.2	74.1		SAINT-DONAT-SUR-L'HERBASSE			13:11	13:16	13:21
153.1	81.2		Carrefour D67-D260			13:21	13:26	13:32
151.4	82.9	D260	Carrefour D260-D115			13:23	13:28	13:34
149	85.3	D115	MERCUROL-VEAUNES			13:26	13:32	13:38
146.9	87.4		Carrefour D115-D532			13:29	13:35	13:41
146.1	88.2	D532	Carrefour D532-D532 A			13:30	13:36	13:42
145.6	88.7	D532 A	TAIN-L'HERMITAGE (D532 A-VC-N7-D95)			13:31	13:37	13:43
ARDÈCHE (07)								
143.4	90.9	D95	TOURNON-SUR-RHÔNE (D95-D86-D532)			13:34	13:40	13:46
138.1	96.2	D532	Carrefour D532-D534			13:41	13:47	13:54
132.5	101.8	D534	Carrefour D534-D234			13:49	13:55	14:03
126	108.3	D234	COLOMBIER-LE-VIEUX			13:58	14:05	14:12
117.9	116.4		SAINT-FÉLICIEN (D234-VC-D273-D532)			14:09	14:16	14:25
108.6	125.7	D532	Col Robert Marchand	2		14:21	14:29	14:38
104.2	130.1		LALOUVESC			14:27	14:36	14:45
98.3	136		Col du Rouvey			14:35	14:44	14:54
92.8	141.5		Col des Barraques			14:43	14:52	15:02
92.7	141.6		Carrefour D532-D105			14:43	14:52	15:02

ITINÉRAIRE HORAIRE

2ème étape : SAINT-MARTIN-LE-VINOUX > LE PUY-EN-VELAY

KILOMETRES		HORAIRE						
à parcourir	parcourus	ITINERAIRE				44 km/h	42 km/h	40 km/h
HAUTE-LOIRE (43)								
91.9	142.4	D105	SAINT-BONNET-LE-FROID			14:44	14:53	15:04
91.8	142.5		SAINT-BONNET-LE-FROID 			14:44	14:54	15:04
89.6	144.7		Carrefour D105-D18			14:47	14:57	15:07
ARDÈCHE (07)								
85.3	149	D18	Les Fayes			14:53	15:03	15:13
HAUTE-LOIRE (43)								
79.7	154.6		Les Mazeaux			15:01	15:11	15:22
78	156.3		TENGE (D18-VC-D500-D103)			15:03	15:13	15:24
77.2	157.1		Passage à niveau : Désaffecté			15:04	15:14	15:26
58.6	175.7	D103	YSSINGEAUX (D103-D7)			15:30	15:41	15:53
43.1	191.2	D7	ROSIÈRES			15:51	16:03	16:17
41.1	193.2		Adiac			15:53	16:06	16:20
39.3	195		BEAULIEU			15:56	16:08	16:22
36.3	198		LAVOÛTE-SUR-LOIRE (D7-D103-D25)			16:00	16:13	16:27
31	203.3	D25	Côte des Baraques 			16:07	16:20	16:35
25.8	208.5		SAINT-PAULIEN (D25-D906)			16:14	16:28	16:43
21.9	212.4	D906	Carrefour D906-D902			16:20	16:33	16:49
20.9	213.4	D902	BORNE			16:21	16:35	16:50
19.3	215		Carrefour D902-D113			16:23	16:37	16:52
17.4	216.9	D113	Freycenet			16:26	16:40	16:55
15.4	218.9		Chazelles			16:28	16:43	16:58
15	219.3		Carrefour D113-D112			16:29	16:43	16:59
13.4	220.9	D112	SAINT-VIDAL (D112-D902-D136-D13)			16:31	16:46	17:01
11.8	222.5		Côte de Saint-Vidal 			16:33	16:48	17:04
4.9	229.4	D13	Route de Polignac			16:43	16:58	17:14
3.9	230.4		ESPALY-SAINT-MARCEL (D13-D902)			16:44	16:59	17:16
2.7	231.6	D902	LE PUY-EN-VELAY (D902-D13-D103-VC)			16:46	17:01	17:17
0	234.3	VC	LE PUY-EN-VELAY 			16:49	17:05	17:21

Arrivée :

Ligne d'arrivée : sur la VC (place du Breuil), à hauteur de la Maison Chabanon sur la droite de la chaussée (et à l'extrémité d'une ligne droite de 200m à vue)

Largeur : 6 m

Longueur de la ligne droite : 200 m